











-  Pozemky obecní
-  Pozemky ŘSD, KSÚS
-  Pozemky soukromé
-  Pozemky ÚPZS, Povodí Labe

- LEGENDA:
-  SPLAŠKOVÁ KANALIZACE
 -  VÝTLAČNÉ POTRUBÍ
 -  KANALIZAČNÍ SVODY VEŘEJNÉ GRAVITAČNÍ
 -  PŘÍPOJKA EL.
 -  KANALIZACE STÁVAJÍCÍ (k.ú. KOLÍN)

Vypracoval:	ALENA TRNKOVÁ	 VODOS Kolín s.r.o., Legerova 21, 280 00 Kolín III tel. 321 724 242 fax 321 712 326				
Projektant:	ALENA TRNKOVÁ					
Odpovědný projektant:	ING. ROMAN NEŠPOR					
Kraj:	STŘEDOČESKÝ	O.ú. / Mě.ú.:	POLEPY / KOLÍN	Místo stavby:	POLEPY, KOLÍN	
Stavebník:	OBEC POLEPY, POLEPY 131, KOLÍN II; 280 02			Datum:	04 / 2015	
Název akce:	SPLAŠKOVÁ KANALIZACE, POLEPY			Číslo zakázky:	AT2008 / 050d	
Název výkresu:				Stupeň:	TDW	Číslo par.:
				Formát:	4A4	
Měřítko:	1 : 1 000					
Číslo výkresu:	C.4b					
KATASTRÁLNÍ SITUAČNÍ VÝKRES č. 2						
TENTO VÝKRES A JEHO PŘÍLOHY JSOU NAŠIM DUŠEVNÍM VLASTNICTVÍM, NESMÍ BYT BEZ NAŠEHO PŘEDCHOZÍHO PÍSEMNÉHO SOUHLASU KOPIJOVÁNY, ROZMNOŽOVÁNY ANI ZPŘÍSTUPNĚNY JINÝM OSOBÁM NEBO FIRMÁM						